PÚDORYS
1:100

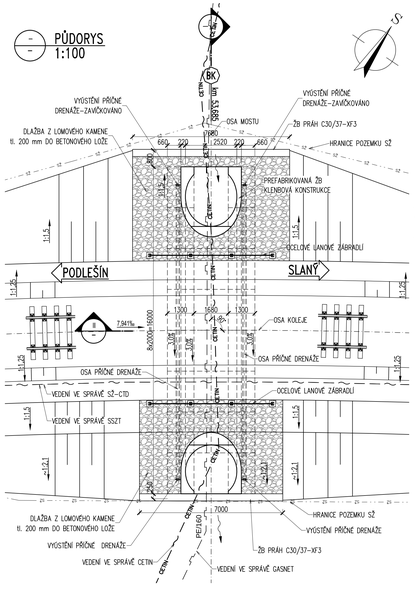

PODÉLNÝ ŘEZ
1:50

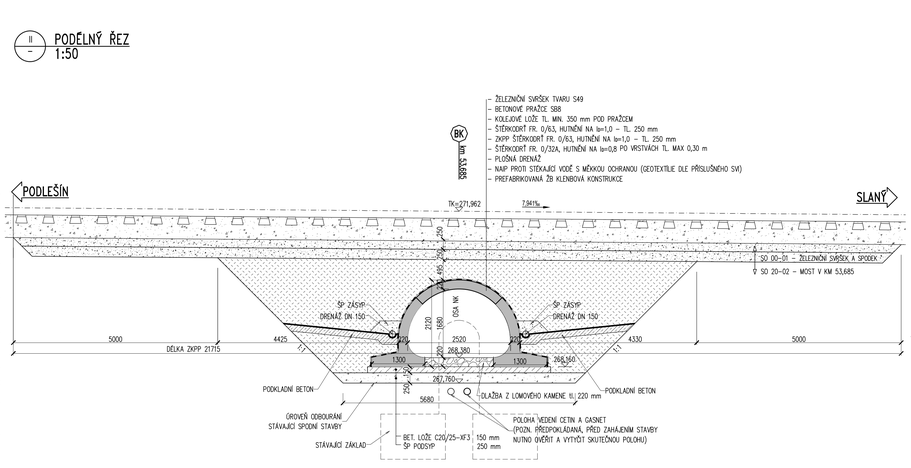

PŘÍČNÝ ŘEZ
1:50

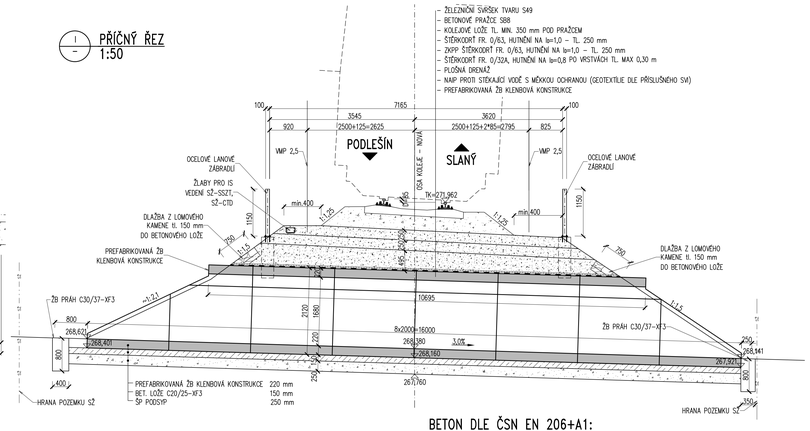

BETON DLE ČSN EN 206+A1:

PREFABRIKOVANÁ ŽB KLENBA	C35/45 – XC4, XF4, XA1 – Cl 0,40 – MAX. PRŮSAK 20 mm PODLE ČSN EN 12390–8
PODKLADNÍ BETON	C12/15 – X0 – Cl 1,0 – Dmax 22
LOŽE PRO ŽB KLENBU	C20/25 – XF3 – Cl 1,0 – Dmax22 – MAX. PRŮSAK 20 mm PODLE ČSN EN 12390–8
LOŽE PRO ODLÁŽDĚNÍ	C25/30 – XF3, XC4 – Cl 1,0 – Dmax22 – MAX. PRŮSAK 20 mm PODLE ČSN EN 12390–8
ŽB PRAHY	C30/37 – XF3 – Cl 1,0 – Dmax22 – MAX. PRŮSAK 20 mm PODLE ČSN EN 12390–8

Ministerstvo dopravy
Státní fond dopravní infrastruktury

Razítko oprávněné osoby:

Podpis: Datum:

Revize:	Datum:	Popis:	Kontroloval:

Stavebník/Investor:	**Správa železnic, státní organizace**
Adresa:	Dlážděná 1003/7, 110 00 Praha 1
Zástupce investora:	Stavební správa západ
Adresa:	Sokolovská 1955/278, 190 00 Praha 9

SPRÁVA ŽELEZNIC

Zhotovitel stavby:	TOP CON SERVIS s.r.o.
Adresa:	Ke Stírce 1824/56, 182 00 Praha 8
Kontakt:	T: 284 021 740 E: topcon@topcon.cz
Zhotovitel objektu:	TOP CON SERVIS s.r.o.
Adresa:	Ke Stírce 1824/56, 182 00 Praha 8
Kontakt:	T: 284 021 740 E: topcon@topcon.cz
Hlavní projektant (HIP):	Ing. Libor Marek
Specialista:	Ing. Libor Marek
Odpovědný projektant:	Ing. Matěj Miklovský
Zpracovatel:	Bc. Michal Lipský

Název stavby/akce:	Rekonstrukce mostu v km 53,161 **na trati Podlešín - Slaný**		Označení (S-kód): S63210081
			Označení zhotovitele: 103-20
Název části:	Dokumentace objektů		Označení části: D.2.1.4
Název objektu:	Propustek v km 53,685		Označení objektu/komplexu: SO 20-02
Název přílohy: / Název dílčí části přílohy:	Nový stav - přehledný výkres		Číslo přílohy: 2 003
Kraj: Středočeský	Katastrální území: Slaný [749362]	TUDKI: 0693 26	Paré:
Stupeň dokumentace: DUSP+PDPS	Datum zpracování: 10/2021	Formáty: 6A4	Měřítko: 1:100; 1:50

| | | |